

# ESTATÍSTICAS DO DISTRITO MACATE

2018 - 2022



INSTITUTO NACIONAL DE ESTATÍSTICA



Mozambique



INSTITUTO NACIONAL DE ESTATÍSTICA  
DELEGAÇÃO PROVINCIAL DE MANICA

# Estatísticas do Distrito de Macate

**2018 - 2022**

**Junho de 2023**

## **Presidência**

Eliza Mónica Ana Magaua

**Presidente**

## **FICHA TÉCNICA**

### **Título**

Estatísticas do Distrito de Macate, 2018 - 2022

### **Editor**

Instituto Nacional de Estatística  
Direcção de Integração, Coordenação e Relações Externas  
Av. 24 de Julho, nº 1 989, CP 493, 4º Andar  
Maputo - Moçambique  
*e-mail:* info@ine.gov.mz  
*web:* www.ine.gov.mz

### **Produção**

Ana Paula Dava, Maria Aliche Chiponde, Teixeira Mandlate, Belmiro Daniel, João Manguê, Valentim Raposo, Pedro Fumo, Maria Ines Sumbana, Faruk Nguenha, Iolanda Muchanga, Gertrudes Nhampossa, José Tomo, Felisberto Bagnath, Nilda Muando, Júlio Biza, Estrela Pires, Sofia Alexandre, Sandre Macia, Isménia Guilima, António Simões Júlio e Salingo Joaquim Manuel Chamussia

### **Delegação Provincial de Manica**

Francisco Macaringue (Delegado)  
António Simões Júlio (Coordenador Provincial)  
Salingo Joaquim Manuel Chamussia (Coordenador Provincial Adjunto)

### **Coordenação Nacional**

Ernesto da Silva Samo (Director Nacional Adjunto da DCNIG- Direcção de Contas Nacionais e Indicadores Globais)  
Paulo Lipanga (Director Nacional Adjunto da DICRE- Direcção de Integração, Coordenação e Relações Externas)

### **Pontos Focais do Distrito**

Emidio Telles J. Monteiro  
Renaldia Carlos A. Macumba

### **Pontos Focais Postos Administrativos**

França Mandado Bero  
Alina Consolado B. Quiamala  
Haissa José Soio  
Fombe Simão Parafino

### **Controlo de Qualidade:**

Cipriano Cláudio (Director da DCNIG)  
Pedro Duce (Director DEMOVIS- Direcção de Estatísticas Demográficas, Vitais e Sociais)  
Ernesto da Silva Samo (Director Nacional Adjunto da DCNIG)  
Paulo Lipanga (Director Nacional Adjunto da DICRE)  
Francisco Macaringue (Delegado)

### **Design e Grafismo**

Mário Chivambo

### **Difusão**

Instituto Nacional de Estatística  
Departamento de Difusão da DICRE

Disponível em formato digital no website do INE

## **Sinais Convencionais**

- .. Categoria não aplicável
- ... Dados não disponíveis à data da publicação
- 0 Dado muito menor que a unidade de medida usada
- \* Dado rectificado
- Resultado nulo

## **Siglas e Abreviaturas**

<b>BCG</b>	Bacilo Calmentt Guerin
<b>DPINE</b>	Delegação Provincial do INE
<b>DTP</b>	Difteria Pertussis Tétano
<b>EPC</b>	Escola Primária Completa
<b>EP1</b>	Escola Primária do 1º Grau
<b>EP2</b>	Escola Primária do 2º Grau
<b>ESG1</b>	Escola Secundária Geral do 1º Ciclo
<b>ESG2</b>	Escola Secundária Geral do 2º Ciclo
<b>INE</b>	Instituto Nacional de Estatística
<b>VAS1</b>	Vacinação Anti Sarampo 1ª dose
<b>VAS2</b>	Vacinação Anti Sarampo 2ª dose

## **PREFÁCIO**

A crescente procura de informação estatística sobre o Distrito como polo de desenvolvimento, impõe novos desafios ao INE, de produzir estatísticas daquele nível territorial.

É neste quadro, que o INE decidiu criar uma unidade de Estatísticas Territoriais, com a responsabilidade de produzir estatísticas que respondessem àquela necessidade de informação.

Com o espírito comum de participar no desenvolvimento do Distrito, foram realizadas diversas acções e, em Maio de 2010, foi lançada a 1.<sup>a</sup> Edição da Publicação Estatísticas Territoriais, apresentando dados básicos sobre o perfil da realidade sociodemográfica e económica do distrito.

Prosseguindo acções com vista à melhoria de qualidade dos serviços, foi feita uma revisão dos dados, para além do acréscimo de dados e extensão da série para cinco anos, 2018 – 2022. A presente publicação, foi elaborada mediante o levantamento das necessidades estatísticas do distrito e da informação estatística disponível.

Como qualquer obra, a Publicação Estatísticas Territoriais está sujeita a críticas e sugestões, as quais o INE acolhe e agradece, pois servirão para melhorar futuras edições.

O INE agradece, em especial, todas as entidades que directa ou indirectamente contribuíram na elaboração desta edição e, convida os utilizadores a visitar o seu sítio em [www.ine.gov.mz](http://www.ine.gov.mz), ou os seus centros de documentação, na sua sede, em Maputo e em todas as suas delegações provinciais.

Maputo, Junho de 2023

A Presidente

Eliza Mónica Ana Magaua

## Índice Geral

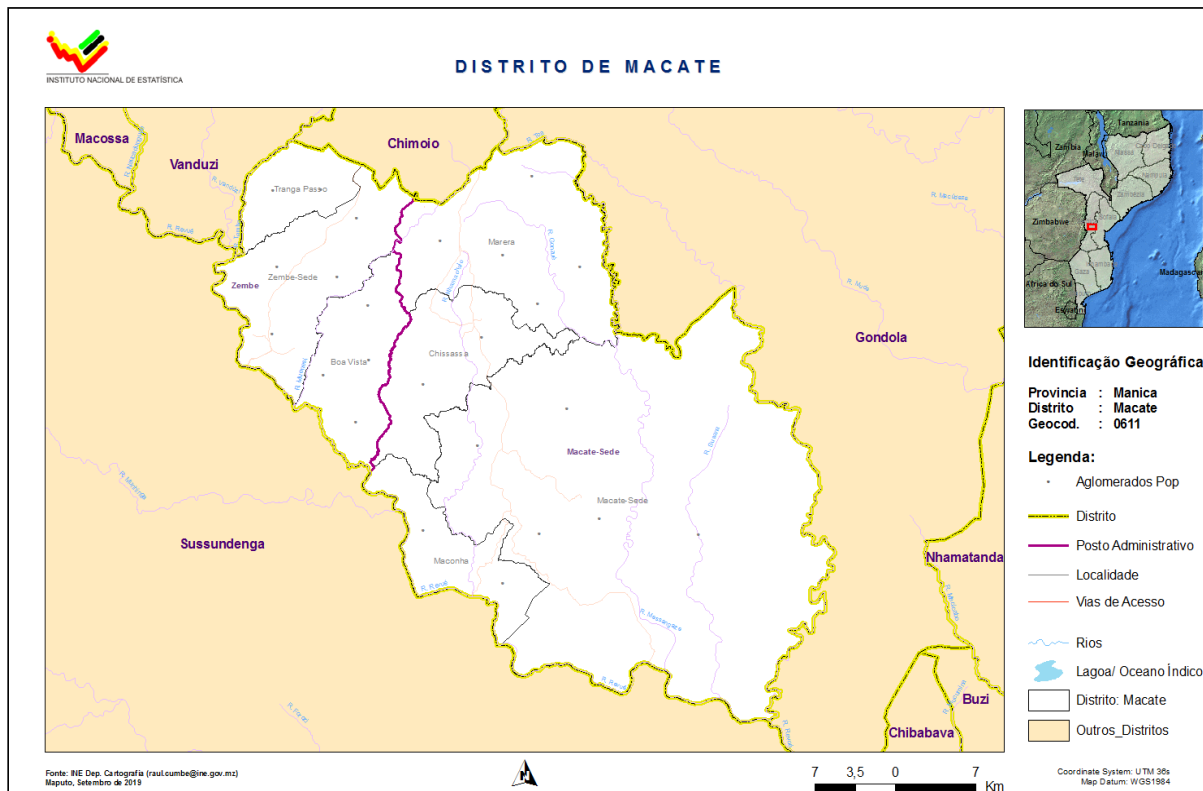
1.DADOS GERAIS.....	8
2.TERRITORIO E CLIMA.....	9
3.POPULAÇÃO.....	10
4.ABASTECIMENTO DE ÁGUA.....	13
5.EDUCAÇÃO.....	15
6.SAÚDE.....	20
7.AGRICULTURA, PRODUÇÃO ANIMAL E SERVIÇOS RELACIONADOS.....	27
8.AQUACULTURA.....	28
9.TURISMO E ALOJAMENTO.....	30
10.FINANÇAS PÚBLICAS.....	31
11.INSTITUIÇÕES FINANCEIRAS E MEIOS DE PAGAMENTO.....	32
12.GLOSSÁRIO.....	33

## 1. DADOS GERAIS

Descrição	Distrito	Província	Distr./Prov. (%)
<b>Território, população e outras características</b>			
Área (km <sup>2</sup> )	1 550	61 661	2.5
População (hab.)	95 662	2 174 432	4.4
Densidade populacional (hab./km <sup>2</sup> )	61.7	35.3	..
Numero medio de membros nos agregados familiares	4,9	4,9	..
Numero medio de membros nas habitações particulares	4,7	4,8	..
Taxa de analfabetismo (%)	31,7	31,3	..
<b>Infra-estruturas sociais</b>			
Unidades hospitalares	7	148	4.7
Edifícios escolares	54	1 147	4.7
Fontes de água públicas	147	1 957	7.5
<b>Economia</b>			
Principais actividades económicas	Agricultura, Pecuária, Exploração Florestal e Comercio Geral		
Principais produtos produzidos no distrito	Banana, Citrino, Milho, Litchi, Ananas, Abacate.		

Fonte: Instituto Nacional de Estatística

## 2. TERRITÓRIO E CLIMA



**Quadro 2.1 – Localização Geográfica do Distrito de Macate**

Limites			
Norte	Sul	Este	Oeste
Distrito de Chimoio	Distrito de Sussundenga	Distrito de Gondola	Distrito de Vanduzi

Fonte: Secretaria Distrital do Distrito de Macate

**Quadro 2.2 Temperaturas, precipitação e humidade registadas na sede distrital. Distrito de Macate, 2018 - 2022**

Descrição	2017	2018	2019	2020	2021
Temperatura média (°C)	...	...	...	...	...
Temperatura máxima média (°C)	...	...	...	...	...
Temperatura mínima média (°C)	...	...	...	...	...
Temperatura máxima absoluta (°C)	...	...	...	...	...
Temperatura mínima absoluta (°C)	...	...	...	...	...
Precipitação (mm)	1.734	1.361	1.263	1.163	1.884
Humidade relativa (%)	...	...	...	...	...

Fonte: SDPI-Serviço Distrital de Planeamento e Infra-estrutura de Macate

### 3. POPULAÇÃO

**Quadro 3.1 - População por sexo, segundo idade. Distrito de Macate, 2018 – 2025**

Idade	População por sexo							
	2018		2019		2020		2021	
	M	HM	M	HM	M	HM	M	HM
<b>Total</b>	<b>45 745</b>	<b>90 312</b>	<b>46 542</b>	<b>92 059</b>	<b>47 357</b>	<b>93 840</b>	<b>48 191</b>	<b>95 662</b>
0 - 4	8 187	16 880	8 160	16 927	8 174	17 065	8 314	17 471
5-9	7 395	15 289	7 568	15 596	7 696	15 812	7 686	15 745
10-14	6 025	12 632	6 187	12 965	6 356	13 281	6 527	13 584
15-19	5 152	10 331	5 196	10 564	5 237	10 788	5 301	11 038
20-24	4 128	7 689	4 257	8 020	4 385	8 376	4 498	8 720
25-29	3 191	5 882	3 279	6 004	3 368	6 135	3 465	6 300
30-34	2 401	4 467	2 462	4 576	2 542	4 717	2 630	4 866
35-39	2 111	3 910	2 090	3 869	2 060	3 818	2 041	3 788
40-44	1 620	3 128	1 691	3 227	1 763	3 321	1 819	3 391
45-49	1 262	2 414	1 282	2 475	1 305	2 535	1 335	2 600
50-54	1 008	1 816	1 032	1 872	1 056	1 936	1 081	2 004
55-59	823	1 514	839	1 521	858	1 531	877	1 548
60-64	733	1 311	733	1 315	732	1 321	734	1 327
65-69	598	1 085	619	1 107	635	1 120	647	1 129
70-74	397	697	418	737	442	783	467	827
75-79	297	535	291	510	290	498	295	498
80+	414	731	439	773	458	805	475	827

Continua

**Quadro 3.1 - População por sexo, segundo idade. Distrito de Macate, 2018 – 2025**  
Continuação

Idade	População por sexo							
	2022		2023		2024		2025	
	M	HM	M	HM	M	HM	M	HM
<b>Total</b>	<b>49 046</b>	<b>97 525</b>	<b>49 921</b>	<b>99 432</b>	<b>50 818</b>	<b>101 384</b>	<b>103 380</b>	<b>51 736</b>
0 - 4	8 742	18 478	8 848	18 697	8 963	18 940	9 080	19 186
5-9	7 364	15 041	7 347	15 095	7 321	15 138	7 338	15 278
10-14	6 702	13 888	6 877	14 193	7 050	14 500	7 179	14 718
15-19	5 405	11 337	5 550	11 676	5 711	12 008	5 879	12 323
20-24	4 588	9 027	4 651	9 289	4 695	9 520	4 738	9 742
25-29	3 570	6 512	3 687	6 785	3 813	7 108	3 939	7 457
30-34	2 719	5 010	2 807	5 139	2 893	5 260	2 981	5 389
35-39	2 045	3 798	2 079	3 860	2 138	3 967	2 216	4 103
40-44	1 852	3 426	1 855	3 421	1 836	3 384	1 808	3 338
45-49	1 378	2 675	1 435	2 761	1 504	2 856	1 573	2 947
50-54	1 105	2 070	1 126	2 132	1 146	2 189	1 167	2 246
55-59	897	1 576	918	1 616	940	1 668	963	1 728
60-64	741	1 335	753	1 343	768	1 351	785	1 361
65-69	655	1 135	658	1 140	658	1 145	658	1 150
70-74	490	864	511	892	529	912	544	924
75-79	304	510	318	534	337	567	357	605
80+	489	844	502	857	515	870	530	884

Fonte: INE - Instituto Nacional de Estatística, Projecções da População 2017 – 2050

**Quadro 3.2 - População, segundo idades seleccionadas. Distrito de Macate, 2018 – 2025**

Idades seleccionadas	População por sexo							
	2018		2019		2020		2021	
	M	HM	M	HM	M	HM	M	HM
0	1 830	3 866	1 842	3 889	1 864	3 934	1 885	3 980
1 - 4	6 357	13 014	6 318	13 038	6 311	13 131	6 429	13 492
0-14	21 607	44 801	21 915	45 488	22 226	46 158	22 527	46 801
15-24	9 281	18 021	9 452	18 583	9 622	19 164	9 799	19 758
15-44	18 604	35 407	18 974	36 260	19 354	37 154	19 754	38 101
15-49	19 866	37 822	20 256	38 734	20 659	39 689	21 089	40 702
15-64	22 431	42 463	22 860	43 443	23 305	44 476	23 781	45 580
50-64	1 008	1 816	1 032	1 872	1 056	1 936	1 081	2 004
55 e +	3 264	5 873	3 339	5 964	3 416	6 057	3 494	6 156
65 e +	1 707	3 048	1 767	3 128	1 826	3 206	1 883	3 281
75 e +	712	1 266	730	1 284	749	1 302	770	1 325
5 - 10	8 712	18 038	8 909	18 383	9 063	18 640	9 089	18 635
6	1 542	3 180	1 585	3 260	1 607	3 299	1 588	3 249
6 - 11	8 359	17 361	8 577	17 745	8 775	18 090	8 929	18 347
11 - 12	2 452	5 155	2 538	5 318	2 606	5 434	2 656	5 512
12 - 14	3 452	7 246	3 546	7 463	3 665	7 701	3 776	7 901
13-15	3 340	6 962	3 399	7 140	3 493	7 358	3 612	7 595
15 - 17	3 181	6 467	3 194	6 584	3 222	6 724	3 281	6 902
16-17	2 098	4 233	2 103	4 304	2 113	4 386	2 139	4 490
18	1 006	1 986	1 016	2 035	1 019	2 071	1 021	2 107
18 e +	20 957	39 044	21 433	39 986	21 909	40 958	22 383	41 959

Continua

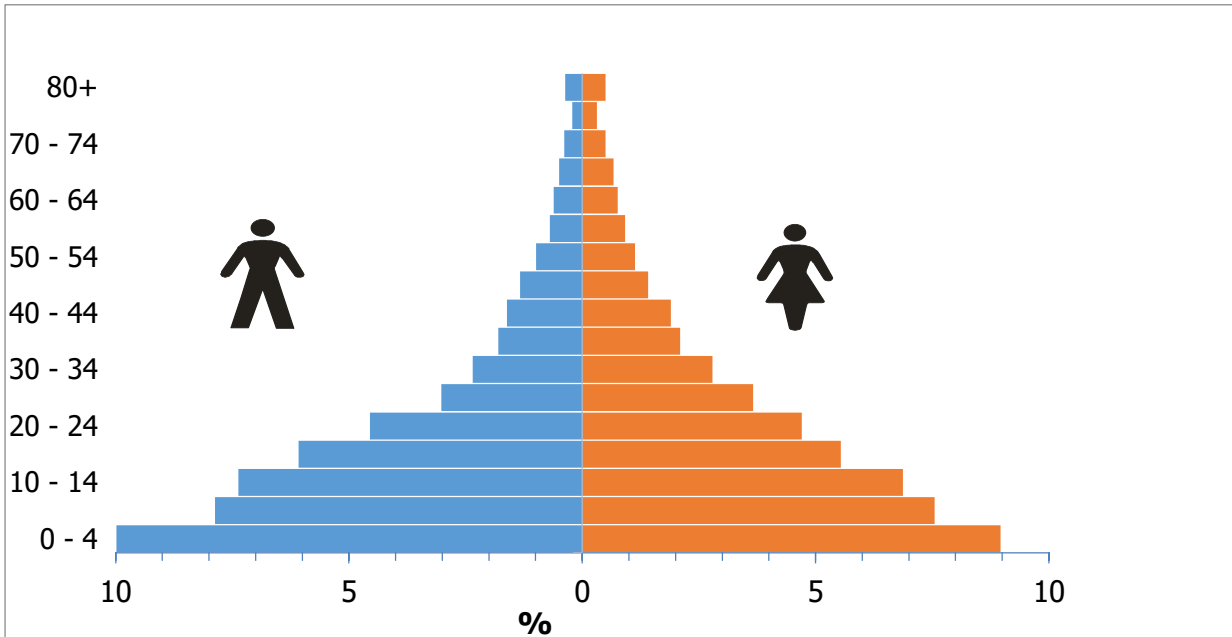
**Quadro 3.2 - População, segundo idades seleccionadas. Distrito de Macate, 2018 – 2025**

Continuação

Idades seleccionadas	População por sexo							
	2022		2023		2024		2025	
	M	HM	M	HM	M	HM	M	HM
0	1 907	4 026	1 930	4 075	1 953	4 123	1 976	4 170
1 - 4	6 835	14 451	6 918	14 623	7 010	14 818	7 104	15 015
0-14	22 809	47 407	23 071	47 986	23 334	48 578	23 597	49 182
15-24	9 993	20 363	10 201	20 965	10 407	21 528	10 617	22 064
15-44	20 179	39 110	20 628	40 170	21 087	41 247	21 561	42 352
15-49	21 557	41 784	22 064	42 931	22 590	44 103	23 134	45 299
15-64	24 299	46 765	24 860	48 023	25 444	49 312	26 050	50 634
50-64	1 105	2 070	1 126	2 132	1 146	2 189	2 916	5 336
55 e +	3 576	6 264	3 660	6 383	3 747	6 513	3 837	6 657
65 e +	1 938	3 353	1 989	3 424	2 039	3 494	2 088	3 564
75 e +	793	1 354	820	1 391	852	1 437	887	1 489
5 - 10	8 813	18 016	8 838	18 150	8 836	18 232	8 834	18 324
6	1 486	3 028	1 220	2 478	1 565	3 309	1 579	3 336
6 - 11	8 955	18 343	8 681	17 728	8 707	17 862	8 705	17 945
11 - 12	2 717	5 615	2 799	5 762	2 888	5 926	2 954	6 045
12 - 14	3 869	8 058	3 954	8 198	4 061	8 386	4 186	8 612
13-15	3 722	7 796	3 815	7 952	3 900	8 093	4 008	8 280
15 - 17	3 375	7 119	3 493	7 356	3 604	7 556	3 697	7 712
16-17	2 190	4 622	2 265	4 781	2 351	4 943	2 418	5 058
18	1 029	2 153	1 048	2 210	1 080	2 284	1 123	2 368
18 e +	22 862	42 999	23 356	44 091	23 880	45 250	24 442	46 486

Fonte: INE - Instituto Nacional de Estatística, Projecções da População 2017-2050

**Gráfico 3.1 - Pirâmide da População. Distrito de Macate, 2022**



Fonte: INE - Instituto Nacional de Estatística, Projeções da População 2017-2050



**Quadro 4.2 Número de furos, poços e nascentes de água operacionais. Distrito de Macate, 2018 - 2022**

Continuação

Unidade Territorial	Nº de Nascentes de água				
	2018	2019	2020	2021	2022
<b>Distrito de Macate</b>	-	-	<b>90</b>	<b>141</b>	<b>138</b>
P.A de Macate Sede	-	-	64	98	95
P.A de Zembe	-	-	26	43	43

Fonte: SDPI-Serviço Distrital de Planeamento e Infra-estrutura de Macate

**Quadro 4.3 – População servida por fontes e sistemas de abastecimento de água. Distrito de Macate, 2018 - 2022**

Unidade Territorial	População servida por fontes de água				
	2018	2019	2020	2021	2022
<b>Província de Manica</b>	<b>421 319</b>	<b>510 142</b>	<b>470 986</b>	<b>515 921</b>	<b>515 921</b>
<b>Distrito de Macate</b>	<b>36 300</b>	<b>36 600</b>	<b>41 400</b>	<b>85 871</b>	<b>85 871</b>
P.A de Macate Sede	25 200	25 500	28 500	62 111	62 111
P.A de Zembe	11 100	11 100	11 900	23 760	23 760

Fonte: SDPI-Serviço Distrital de Planeamento e Infra-estrutura de Macate

Continua

**Quadro 4.3 – População servida por fontes e sistemas de abastecimento de água. Distrito de Macate, 2018 - 2022**

Continuação

Unidade Territorial	População servida por Sistemas de água				
	2018	2019	2020	2021	2022
<b>Província de Manica</b>	<b>147 075</b>	<b>170 667</b>	<b>193 113</b>	<b>100 174</b>	<b>100 174</b>
<b>Distrito de Macate</b>	<b>4 200</b>	<b>600</b>	<b>600</b>	<b>600</b>	<b>10 800</b>
P.A de Macate Sede	3 600	600	600	600	8 400
P.A de Zembe	600	...	...	...	2 400

Fonte: SDPI-Serviço Distrital de Planeamento e Infra-estrutura de Macate

## 5. EDUCAÇÃO



**Quadro 5.1 Escolas, alunos matriculados e professores em exercício segundo níveis de ensino. Distrito de Macate, 2018 - 2022**

Nível de Ensino	Descrição	Distrito de Macate					Província		Dist/Prov (%)	
		2018	2019	2020	2021	2022	2021	2022	2021	2022
EP1	Escolas	50	50	50	50	50	536	860	8.7	5.8
	Alunos matriculados	21 480	21 697	22 357	23 420	23 611	433 207	470 110	5.4	5.0
	Mulheres	10 345	10 348	10 437	11 282	11 539	210 721	221 131	2.9	5.2
	Professores em exercício	362	388	386	386	272	6 355	8 578	5.5	3.2
EP2	Escolas	2	2	2	2	31	484	582	6.2	5.3
	Alunos matriculados	21 028	21 697	23 357	23 120	5 980	121 287	122 223	19.1	4.9
	Mulheres	10 108	10 348	10 282	11 221	2 606	61 960	58 247	18.1	4.5
ESG1	Professores em exercício	98	98	96	115	255	1 893	2 009	6.1	12.7
	Escolas	2	2	2	2	2	38	54	5.3	3.7
	Alunos matriculados	1 026	1 065	1 177	1 507	2 146	58 866	74 079	1.8	2.9
ESG2	Mulheres	654	673	712	824	777	27 069	34 379	2.3	2.3
	Professores em exercício	8	8	8	8	50	938	1 639	0.9	3.1
	Escolas	1	1	1	1	1	16	24	6.2	4.2
ESG2	Alunos matriculados	252	284	263	319	263	23 783	24 644	1.3	1.1
	Mulheres	67	74	73	102	83	10 005	10 980	1.0	1.0
	Professores em exercício	51	51	51	51	18	409	1 005	12.4	1.8

Fonte: SDEJDT - Serviço Distrital de Educação, Juventude e Tecnologia

**Quadro 5.2 Escolas, alunos matriculados e professores em exercício, no Ensino Primário Público segundo posto administrativo. Distrito de Macate, 2018 - 2022**

Unidade Territorial	Ano	EP1				EP2			
		Escolas	Alunos matriculados		Raparigas (%)	Escolas	Alunos matriculados		Raparigas (%)
			HM	M			HM	M	
Distrito de Macate	2018	50	21480	10345	48.0	30	21 028	10 108	48.1
	2019	50	21697	10348	47.6	29	21 697	10 348	47.7
	2020	50	22357	10437	48.3	29	23 357	11 282	48.3
	2021	50	23420	11282	48.5	29	23 120	11 221	48.5
	2022	50	23 611	11 539	48.9	31	5 980	2 606	43.6
P.A de Macate Sede	2018	37	15 654	7 563	48.1	23	15 645	7 484	48.1
	2019	37	16 089	7 669	47.7	23	16 089	7 669	47.7
	2020	37	17 256	8 329	48.3	23	17 256	8 329	48.3
	2021	37	17 053	8 263	48.5	23	17 053	8 263	48.5
	2022	37	17 698	8 648	48.9	23	4 448	1 956	44.0
P.A de Zembe	2018	13	5 586	2 734	48.1	6	5 586	2 735	48.1
	2019	13	5 608	2 679	47.8	6	5 608	2 679	47.8
	2020	13	6 101	2 953	48.4	7	6 101	2 953	48.4
	2021	13	6 067	2 958	48.8	7	6 067	2 958	48.8
	2022	13	5 913	2 891	48.9	8	1 532	650	42.4

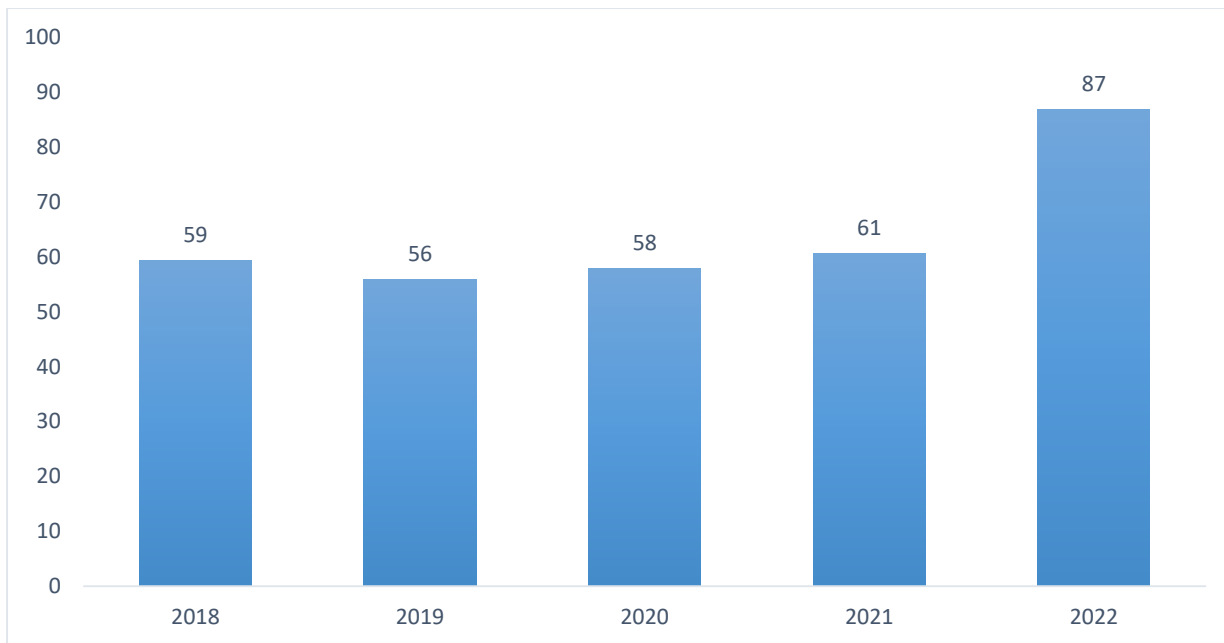
Fonte: SDEJDT - Serviço Distrital de Educação, Juventude e Tecnologia

**Quadro 5.3 Escolas, alunos matriculados e professores em exercício, no Ensino Secundário Público segundo posto administrativo. Distrito de Macate, 2018 - 2022**

Unidade Territorial	Ano	ESG1				ESG2			
		Escolas	Alunos matriculados		Raparigas (%)	Escolas	Alunos matriculados		Raparigas (%)
			HM	M			HM	M	
Distrito de Macate	2018	2	1 026	654	63.7	1	252	67	26.5
	2019	2	1 065	673	63.2	1	284	74	26.1
	2020	2	1 177	712	60.5	1	263	73	27.7
	2021	2	1 507	824	54.7	1	319	102	31.9
	2022	2	2 146	782	36.4	1	324	108	33.3
P.A de Macate Sede	2018	1	519	499	96.1	1	252	67	26.5
	2019	1	546	519	95.1	1	284	74	26.1
	2020	1	631	546	86.5	1	263	73	27.7
	2021	1	864	643	74.4	1	319	102	31.9
	2022	1	1 571	575	36.6	1	324	108	33.3
P.A de Zembe	2018	1	154	143	92.8	-	-	-	-
	2019	1	166	154	92.7	-	-	-	-
	2020	1	198	166	83.8	-	-	-	-
	2021	1	198	181	91.4	-	-	-	-
	2022	1	575	207	36.0	-	-	-	-

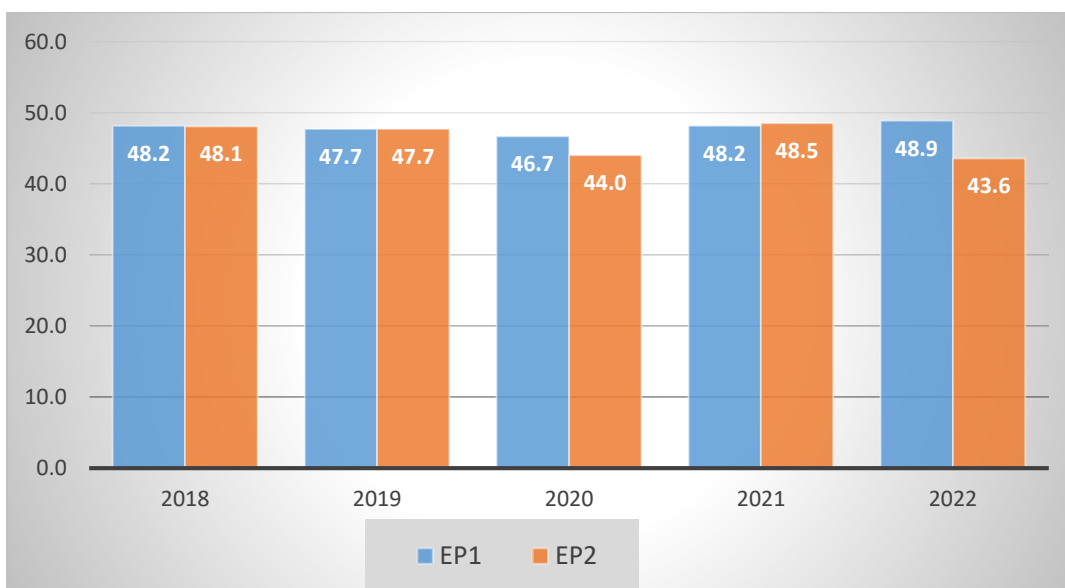
Fonte: SDEJDT - Serviço Distrital de Educação, Juventude e Tecnologia

**Gráfico 5.1 Rácio aluno/professor no ensino primário público do primeiro grau. Distrito de Macate, 2018 - 2022**



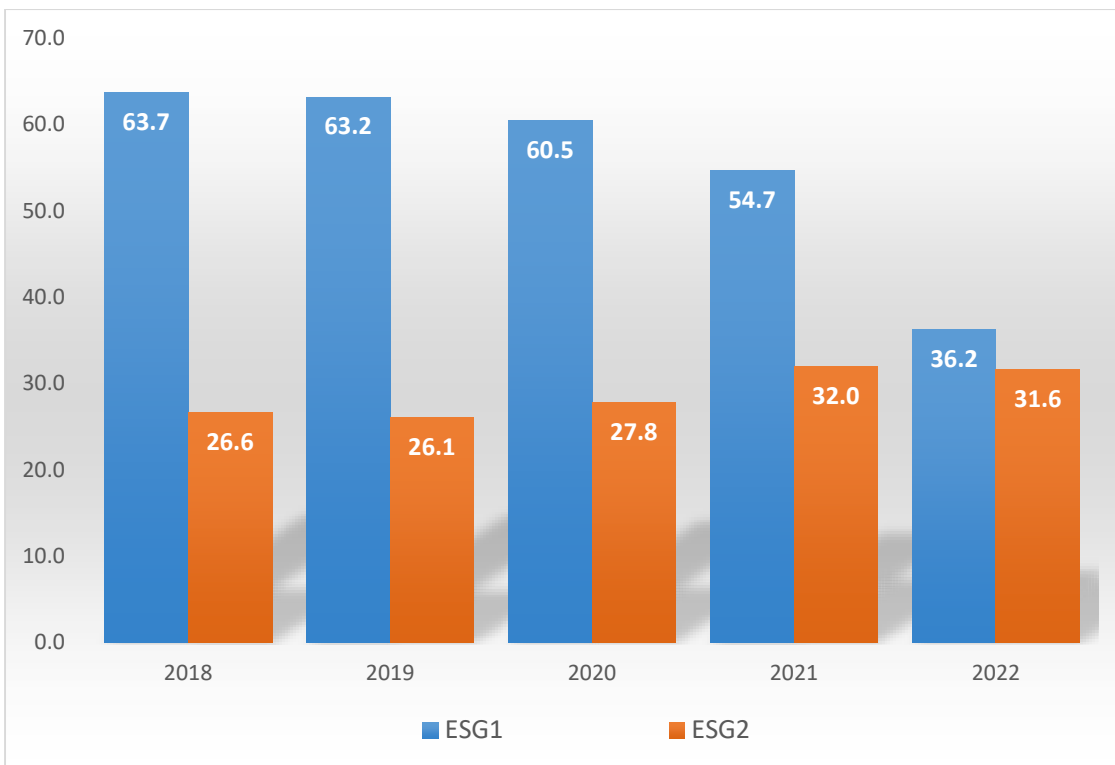
Fonte: SDEJDT - Serviço Distrital de Educação, Juventude e Tecnologia

**Gráfico 5.2 Percentagem de raparigas matriculadas no ensino primário do primeiro e segundo grau. Distrito de Macate, 2018 - 2022**



Fonte: SDEJDT - Serviço Distrital de Educação, Juventude e Tecnologia

**Gráfico 5.3 Percentagem de raparigas matriculadas no ensino secundário do primeiro e segundo ciclo. Distrito de Macate, 2018 - 2022**



Fonte: SDEJDT - Serviço Distrital de Educação, Juventude e Tecnologia



**Quadro 6.2 – Camas de internamento e maternidade, segundo posto administrativo. Distrito de Macate, 2018 - 2022**

Unidade Territorial	Camas de internamento ou gerais					Camas de maternidade				
	2018	2019	2020	2021	2022	2018	2019	2020	2021	2022
<b>Distrito</b>	<b>2</b>	<b>2</b>	<b>2</b>	<b>2</b>	<b>24</b>	<b>32</b>	<b>32</b>	<b>39</b>	<b>30</b>	<b>30</b>
P.A de Macate Sede	2	2	2	2	24	27	27	31	18	18
P.A de Zembe	..	..	..	..	..	5	5	8	12	12

Fonte: SDSMAS- Serviço Distrital de Saúde, Mulher e Acção Social de Macate

**Quadro 6.3 Serviço Materno Infantil, Distrito de Macate, 2018 - 2022**

Unidade Territorial	1.ªs Consultas pré-natais					Partos institucionais				
	2018	2019	2020	2021	2022	2018	2019	2020	2021	2022
<b>Distrito de Macate</b>	<b>6 520</b>	<b>7 018</b>	<b>4 058</b>	<b>5 644</b>	<b>5 770</b>	<b>4 889</b>	<b>4 240</b>	<b>2 297</b>	<b>3 952</b>	<b>4 478</b>
P.A de Macate Sede	4 566	4 862	2 652	3 970	3 968	3 347	3 165	1 669	2 663	3 178
P.A de Zembe	1 954	2 156	1 406	1 674	1 802	1 542	1 075	628	1 289	1 300

Fonte: SDSMAS- Serviço Distrital de Saúde, Mulher e Acção Social de Macate

Continua

**Quadro 6.3 Serviço Materno Infantil, Distrito de Macate, 2018 - 2022**

Continuação

Unidade Territorial	Consultas pós-parto					Consultas de crianças de 0 - 4 anos				
	2018	2019	2020	2021	2022	2018	2019	2020	2021	2022
<b>Distrito de Macate</b>	<b>4 840</b>	<b>4 831</b>	<b>2 714</b>	<b>4 367</b>	<b>4 480</b>	<b>..</b>	<b>..</b>	<b>..</b>	<b>..</b>	<b>5 402</b>
P.A de Macate Sede	3 345	3 374	1 805	3 011	3 168	..	..	..	..	3 291
P.A de Zembe	1 495	1 457	909	1 356	1 312	..	..	..	..	2 111

Fonte: SDSMAS- Serviço Distrital de Saúde, Mulher e Acção Social de Macate

**6.4 – Pessoal do Sistema Nacional de Saúde por Categoria, segundo posto administrativo. Distrito de Macate, 2018 - 2022**

Unidade Territorial	Médicos					Técnicos Superiores				
	2018	2019	2020	2021	2022	2018	2019	2020	2021	2022
<b>Distrito de Macate</b>	<b>1</b>	<b>1</b>	<b>2</b>	<b>4</b>	<b>5</b>	<b>1</b>	<b>2</b>	<b>4</b>	<b>7</b>	<b>9</b>
P.A de Macate Sede	1	1	2	4	4	1	2	4	7	8
P.A de Zembe	..	..	..	..	1	..	..	..	..	1

Fonte: SDSMAS- Serviço Distrital de Saúde, Mulher e Acção Social de Macate

Continua

**6.4 – Pessoal do Sistema Nacional de Saúde por Categoria, segundo posto administrativo. Distrito de Macate, 2018 - 2022**

Continuação

Unidade Territorial	Técnicos Médios					Enfermeiros				
	2018	2019	2020	2021	2022	2018	2019	2020	2021	2022
<b>Distrito de Macate</b>	<b>32</b>	<b>39</b>	<b>40</b>	<b>68</b>	<b>73</b>	<b>25</b>	<b>29</b>	<b>29</b>	<b>50</b>	<b>56</b>
P.A de Macate Sede	27	31	32	59	63	20	22	22	40	45
P.A de Zembe	5	8	8	9	10	5	7	7	10	11

Fonte: SDSMAS- Serviço Distrital de Saúde, Mulher e Acção Social de Macate

Continua

**6.4 – Pessoal do Sistema Nacional de Saúde por Categoria, segundo posto administrativo. Distrito de Macate, 2018 - 2022**

Continuação

Unidade Territorial	Técnicos Básicos				
	2018	2019	2020	2021	2022
<b>Distrito de Macate</b>	<b>5</b>	<b>5</b>	<b>4</b>	<b>2</b>	<b>2</b>
P.A de Macate Sede	2	2	2	2	-
P.A de Zembe	3	3	2	-	2

Fonte: SDSMAS- Serviço Distrital de Saúde, Mulher e Acção Social

**QUADRO 6.4.1 – Profissional de saúde por 1000 Habitantes. Distrito de Macate, 2018 - 2022**

Indicador	2018	2019	2020	2021	2022
Médico/1000 hab.	0.01	0.01	0.02	0.04	0.05
Enfermeiro/1000 hab.	0.28	0.32	0.31	0.52	0.57

Fonte: SDSMAS- Serviço Distrital de Saúde, Mulher e Acção Social

**Quadro 6.5 – Vacinas Administradas no Âmbito do Programa Alargado de Vacinação, por tipo, segundo posto administrativo. Distrito de Macate, 2018 - 2022**

Unidade Territorial	BCG					DPT/Hep. B 3ª DOSE				
	2018	2019	2020	2021	2022	2018	2019	2020	2021	2022
<b>Distrito de Macate</b>	<b>5 539</b>	<b>5 083</b>	<b>4 949</b>	<b>4 520</b>	<b>5 042</b>	<b>5 223</b>	<b>4 859</b>	<b>4 476</b>	<b>4 218</b>	<b>4 501</b>
P.A de Macate Sede	4 054	3 804	3 720	3 260	3 965	3 796	3 571	3 379	2 942	3 437
P.A de Zembe	1 485	1 279	1 229	1 260	1 077	1 427	1 288	1 097	1 276	1 064

Continua

**Quadro 6.5 – Vacinas Administradas no Âmbito do Programa Alargado de Vacinação, por tipo, segundo posto administrativo. Distrito de Macate, 2018 - 2022**

Continuação

Unidade Territorial	SARAMPO (VAS1)					SARAMPO (VAS2)				
	2018	2019	2020	2021	2022	2018	2019	2020	2021	2022
<b>Distrito de Macate</b>	<b>5 234</b>	<b>14 725</b>	<b>4 768</b>	<b>4 046</b>	<b>4 660</b>	<b>4 473</b>	<b>4 611</b>	<b>4 014</b>	<b>3 274</b>	<b>3 714</b>
<b>P.A de Macate Sede</b>	<b>3 778</b>	<b>3 446</b>	<b>3 539</b>	<b>2 856</b>	<b>3 711</b>	<b>3 298</b>	<b>3 598</b>	<b>2 966</b>	<b>2 237</b>	<b>2 848</b>
<b>P.A de Zembe</b>	<b>1 456</b>	<b>1 279</b>	<b>1 229</b>	<b>1 190</b>	<b>949</b>	<b>1 175</b>	<b>1 013</b>	<b>1 048</b>	<b>1 037</b>	<b>866</b>

Fonte: SDSMAS- Serviço Distrital de Saúde, Mulher e Acção Social

**Quadro 6.5.1 – Taxa de Cobertura do Programa Alargado de Vacinação, por tipo de vacina administrada. Distrito de Macate, 2018 - 2022**

Vacinas	2018	2019	2020	2021	2022
<b>BCG</b>	<b>143.4</b>	<b>130.8</b>	<b>135.5</b>	<b>127.8</b>	<b>129.2</b>
<b>DPT 1 +HB</b>	<b>175.2</b>	<b>125.0</b>	<b>76.6</b>	<b>106.1</b>	<b>118.3</b>
<b>SARAMPO (VAS1)</b>	<b>135.5</b>	<b>121.6</b>	<b>81.6</b>	<b>101.8</b>	<b>122.5</b>
<b>SARAMPO (VAS2)</b>	<b>115.8</b>	<b>118.7</b>	<b>68.6</b>	<b>82.3</b>	<b>97.6</b>

Fonte: SDSMAS- Serviço Distrital de Saúde, Mulher e Acção Social

## 7. AGRICULTURA, PRODUÇÃO ANIMAL E ACTIVIDADES DOS SERVIÇOS RELACIONADOS

**Quadro 7.1 Associações e Extensionistas, segundo posto administrativo. Distrito de Macate, 2018 - 2022**

Unidade Territorial	Associações				
	2018	2019	2020	2021	2022
<b>Distrito de Macate</b>	<b>43</b>	<b>43</b>	<b>50</b>	<b>53</b>	<b>55</b>
P.A de Macate Sede	31	31	34	36	36
P.A de Zembe	12	12	16	17	19

Continua

**Quadro 7.1 Associações e Extensionistas, segundo posto administrativo. Distrito de Macate 2018 – 2022**

Continuação

Unidade Territorial	Extensionistas									
	2018		2019		2020		2021		2022	
	M	HM	M	MH	M	MH	M	MH	M	MH
<b>Distrito de Macate</b>	<b>2</b>	<b>11</b>	<b>2</b>	<b>11</b>	<b>2</b>	<b>12</b>	<b>3</b>	<b>31</b>	<b>8</b>	<b>30</b>
P.A de Macate Sede	2	8	2	8	2	9	2	19	5	17
P.A de Zembe	..	3	..	3	..	3	1	12	3	13

Fonte: SDAE - Serviço Distrital de Actividade Económicas

**Quadro 7.2 Agricultores assistidos, segundo posto administrativo. Distrito de Macate, 2018 - 2022**

Unidade Territorial	Agricultores Assistidos									
	2018		2019		2020		2021		2022	
	M	MH	M	MH	M	MH	M	MH	M	MH
<b>Distrito de Macate</b>	<b>840</b>	<b>2 640</b>	<b>1 764</b>	<b>2 940</b>	<b>1 912</b>	<b>4 779</b>	<b>7</b>	<b>6 400</b>	<b>4 410</b>	<b>7 350</b>
P.A de Macate Sede	516	1 716	1 146	1 911	1 281	3 106	5	4 160	2 646	4 410
P.A de Zembe	324	924	618	1 029	631	1 673	2	2 240	1 764	2 940

Fonte: SDAE - Serviço Distrital de Actividades Económicas

**Quadro 7.3 – Efectivos Bovino, segundo posto administrativo Distrito de Macate, 2018 - 2022**

Unidade Territorial	2018	2019	2020	2021	2022
<b>Distrito de Macate</b>	<b>4 464</b>	<b>4 760</b>	<b>4 809</b>	<b>5 640</b>	<b>5 885</b>
P.A de Macate Sede	1 248	1 347	761	1 084	1 052
P.A de Zembe	3 216	3 413	4 048	4 556	4 833

Fonte: SDAE - Serviço Distrital de Actividades Económicas

## 8. AQUACULTURA

**Quadro 8.1 Tanques construídos e povoados, segundo posto administrativo. Distrito de Macate, 2018 - 2022**

	Tanques construídos				
	2018	2019	2020	2021	2022
<b>Distrito de Macate</b>	<b>31</b>	<b>42</b>	<b>10</b>	<b>8</b>	<b>9</b>
P.A de Macate Sede	22	24	2	3	7
P.A de Zembe	9	18	8	5	2

Continua

**Quadro 8.1 Tanques construídas e povoados, segundo posto administrativo. Distrito de Macate, 2018 - 2022**

Continuação

	Tanques povoados				
	2018	2019	2020	2021	2022
<b>Distrito de Macate</b>	<b>29</b>	<b>47</b>	<b>10</b>	<b>15</b>	<b>14</b>
P.A de Macate Sede	21	28	7	10	8
P.A de Zembe	8	19	3	5	6

Fonte: SDAE - Serviço Distrital de Actividades Económicas

**Quadro 8.2 Gaiolas construídas e povoados, segundo posto administrativo. Distrito de Macate, 2018 - 2022**

	Gaiolas construídas				
	2018	2019	2020	2021	2022
<b>Distrito de Macate</b>	-	-	-	-	-
P.A de Macate Sede	-	-	-	-	-
P.A de Zembe	-	-	-	-	-

Continua

**Quadro 8.2 Gaiolas construídas e povoados, segundo posto administrativo. Distrito de Macate, 2018 - 2022**

Continuação

	Gaiolas povoadas				
	2018	2019	2020	2021	2022
<b>Distrito de Macate</b>	-	-	-	-	-
P.A de Macate Sede	-	-	-	-	-
P.A de Zembe	-	-	-	-	-

Fonte: SDAE - Serviço Distrital de Actividades Económicas

**Quadro 8.3 Associações e empresas de aquacultura, segundo posto administrativo. Distrito de Macate, 2018 - 2022**

	Associações de piscicultores				
	2018	2019	2020	2021	2022
<b>Distrito de Macate</b>	-	-	-	-	-
P.A de Macate Sede	-	-	-	-	-
P.A de Zembe	-	-	-	-	-

Continua

**Quadro 8.3 Associações e empresas de aquacultura, segundo posto administrativo. Distrito de Macate, 2018 - 2022**

Continuação

	Empresas de aquacultura				
	2018	2019	2020	2021	2022
<b>Distrito de Macate</b>	-	-	-	-	-
P.A de Macate Sede	-	-	-	-	-
P.A de Zembe	-	-	-	-	-

Fonte: SDAE - Serviço Distrital de Actividades Económicas

**Quadro 8.4 Piscicultores e aquacultores, segundo posto administrativo. Distrito de Macate, 2018 - 2022**

Unidade Territorial	Piscicultores									
	2018		2019		2020		2021		2022	
	H	M	H	M	H	M	H	M	H	M
<b>Distrito de Macate</b>	36	9	49	14	85	16	97	19	102	19
P.A de Macate Sede	31	8	42	12	66	12	70	14	76	14
P.A de Zembe	5	1	7	2	19	4	27	5	26	5

Continua

**Quadro 8.4 Piscicultores e aquacultores, segundo posto administrativo. Distrito de Macate, 2018 - 2022**

Continuação

Unidade Territorial	Aquacultores									
	2018		2019		2020		2021		2022	
	H	M	H	M	H	M	H	M	H	M
<b>Distrito de Macate</b>	-	-	-	-	-	-	-	-	-	-
P.A de Macate Sede	-	-	-	-	-	-	-	-	-	-
P.A de Zembe	-	-	-	-	-	-	-	-	-	-

Fonte: SDAE - Serviço Distrital de Actividades Económicas

**Quadro 8.5 Produção de peixe (Toneladas) segundo posto administrativo, 2018 - 2022**

Unidade Territorial	Produção (t)				
	2018	2019	2020	2021	2022
<b>Distrito de Macate</b>	8.0	18.0	12.0	23.0	24.0
P.A de Macate Sede	6.1	10.7	7.2	16.0	15.0
P.A de Zembe	1.9	7.3	4.8	7.0	9.0

Fonte: SDAE - Serviço Distrital de Actividades Económicas

## 9. TURISMO

**Quatro 9.1 – Estabelecimentos Hoteleiros, segundo posto administrativo. Distrito de Macate, 2018 - 2022**

Unidade Territorial	Nº de Estabelecimentos hoteleiros				
	2018	2019	2020	2021	2022
<b>Província de Manica</b>	<b>516</b>	<b>569</b>	<b>532</b>	<b>630</b>	<b>158</b>
<b>Distrito de Macate</b>	3	3	3	3	3
P.A de Macate Sede	3	3	3	3	3
P.A de Zembe	-	-	-	-	-

Continua

**9.1 – Estabelecimentos Hoteleiros, segundo posto administrativo. Distrito de Macate, 2018 - 2022**

Continuação

Unidade Territorial	Nº de quartos				
	2018	2019	2020	2021	2022
<b>Província de Manica</b>	<b>1 934</b>	<b>2 037</b>	<b>3 604</b>	<b>3 233</b>	<b>1 840</b>
<b>Distrito de Macate</b>	40	40	40	40	64
P.A de Macate Sede	40	40	40	40	64
P.A de Zembe	-	-	-	-	-

Continua

**9.1 – Estabelecimentos Hoteleiros, segundo posto administrativo. Distrito de Macate, 2018 - 2022**

Continuação

Unidade Territorial	Nº de camas				
	2018	2019	2020	2021	2022
<b>Província de Manica</b>	<b>2 526</b>	<b>2 647</b>	<b>2 858</b>	<b>4 638</b>	<b>2 778</b>
<b>Distrito de Macate</b>	64	64	64	64	64
P.A de Macate Sede	64	64	64	64	64
P.A de Zembe	-	-	-	-	-

Fonte: SDAE-Serviço Distrital de Actividades Económicas

## 10. FINANÇASPÚBLICAS

**Quadro 10.1 Execução de Receitas e Despesas (em milhões de meticais). Distrito de Macate, 2018 - 2022**

Designação	2018	2019	2020	2021	2022
<b>Execução de Receitas</b>	<b>2,25</b>	<b>2,40</b>	<b>1,90</b>	<b>4,62</b>	<b>3,606.86</b>
Receitas Próprias	2,133	2,251	1,86	2,98	3,365.52
Receitas Consignada	0,116	0,152	0,047	1,63	241.34
<b>Execução de Despesas</b>	<b>139,3</b>	<b>189,9</b>	<b>107,2</b>	<b>134,7</b>	<b>436,107.77</b>
Despesas Correntes	135,8	186,7	104,5	124,8	392,676.05
Despesas de Investimentos	3,457	3,194	2,709	9,92	43,431.72

Fonte: Secretaria Distrital de Macate, Receitas e Despesas

## 11. INSTITUIÇÕES FINANCEIRAS E MEIOS DE PAGAMENTO

**Quadro 11.1 Instituições financeiras. Distrito de Macate, 2018 - 2022**

Instituições Financeiras	Distrito				
	2018	2019	2020	2021	2022
Número de Balcões	..	..	..	..	..
Cooperativa de Crédito	..	..	..	..	..
Instituições de Micro Finanças	..	..	..	..	..
Outros	..	..	..	..	..

Continua

**Quadro 11.1 Instituições financeiras. Distrito de Macate, 2018 - 2022**

Continuação

Instituições Financeiras	Província				
	2018	2019	2020	2021	2022
Número de Balcões	31	30	9	3	28
Cooperativa de Crédito	..	..	..	..	..
Instituições de Micro Finanças	4	5	5	5	10
Outros	1	1	1	1	..

Fonte: Banco de Moçambique

**Quadro 11.2 Meios de Pagamento (ATM's e POS's). Distrito de Macate, 2018 - 2022**

Meios de Pagamento	Distrito				
	2018	2019	2020	2021	2022
ATM's	..	..	..	..	..
POS's	..	..	..	..	..

Continua

**Quadro 11.2 Meios de Pagamento (ATM's e POS's). Distrito de Macate, 2018 - 2022 Continuação**

Meios de Pagamento	Província				
	2018	2019	2020	2021	2022
ATM's	38	57	58	64	64
POS's	943	1 246	1 042	1 078	1 292

Fonte: Banco de Moçambique

## 12.GLOSSÁRIO

**Agricultores assistidos:** conjunto de produtores agrícolas abrangidos pelos serviços de extensão. Portanto, camponeses que, periodicamente, lhes são transmitidas técnicas melhoradas de produção, pelo extensionista.

**Aquacultura:** actividade que consiste na criação de espécies aquáticas em ambiente controlado, a fim de gerar renda e alimento

**Associação agrária :** organização de camponeses ou produtores agrícolas ou agro-pecuários orientados à satisfação dos interesses comuns, ligados com a produção, processamento e comercialização de produtos agro-pecuários. A associação pode ser ou não registada legalmente.

**Consultas de 0 – 4 anos:** atenção e episódios agudos e crónicos, assim com a coordenação e acompanhamento efectivo aos problemas de desenvolvimento da criança. Tem como componentes:

- Supervisão da saúde;
- Avaliação do crescimento e desenvolvimento;
- Avaliação psicossocial da criança e da família e;
- Imunização.

**Consultas pós-parto:** consultas feitas a uma mulher que acaba de dar, não importa se deu ou não o parto na unidade hospitalar.

**Consultas pré-natais:** acompanhamento feito a uma gestante desde o momento que confirma a gravidez até o período do parto. É realizado mensalmente.

**Densidade populacional (demográfica):** medida expressa pela relação entre a população e a superfície do território, geralmente aplicada a seres humanos. É expressa em habitantes por quilómetros quadrados (hab./km<sup>2</sup>).

**Extensionista:** individuo com formação média/superior em agropecuária que garante a transmissão, de forma contínua, de informações úteis aos produtores agropecuários, com intuito de adquirirem capacidades e atitudes necessárias para a produção agrária.

**Partos institucionais:** partos realizados nas unidades hospitalares.

**Rácio alunos/professor:** média de alunos assistidos por um professor.

**Receita consignada:** receita pública proveniente de tributos – impostos, taxas ou contribuições especiais – estabelecido em dispositivo legal que a vincula na totalidade, ou em parte, a um ou mais objectivos específicos.

**Sistema de abastecimento de água:** equipamento instalado para captação, tratamento e distribuição de água para o consumo doméstico.

**Saúde materno-infantil:** conjunto de cuidados e acompanhamentos feitos a partir da gravidez até os cuidados da criança até aos 14 anos.

